

























De Sant Celoni à Lotissement Bas

- C'est parti !
- ↑ Continuez sur Carrer de Sant Josep 367 m
- ↶ Tournez à gauche sur Carrer Major 527 m
- ↗ Restez sur la droite 216 m
- ↗ Tournez légèrement à droite sur C-35 392 m
- ↗ Restez sur la droite 222 m
- ↻ Au rond-point, prenez la 3e sortie vers C-61 131 m
- ↗ Restez sur la droite 141 m
- ↶ Restez sur la gauche 362,9 km
- ↗ Restez sur la droite et conduisez vers Remoulins, Avignon, Uzès, Pont du Gard 996 m
- ↻ Au rond-point, prenez la 1e sortie vers N 100 3,5 km

-  Au rond-point, prenez la 2e sortie vers N 100 1,6 km
-  Au rond-point, prenez la 2e sortie vers N 100 2,7 km
-  Au rond-point, prenez la 2e sortie vers N 100 4,4 km
-  Au rond-point, prenez la 2e sortie vers N 100 974 m
-  Au rond-point, prenez la 2e sortie vers D 6100 4,7 km
-  Restez sur la droite et prendre A 7 vers Toutes Directions 103 m
-  Restez sur la droite 203 m
-  Restez sur la gauche et conduisez vers Centre Historique 295 m
-  Restez sur la gauche sur Boulevard Saint-Dominique 1,8 km
-  Restez sur la droite sur Boulevard du Quai Saint-Lazare et conduisez vers Orange, Carpentras 374 m
-  Restez sur la gauche sur D 225 21,7 km
-  Au rond-point, prenez la 1e sortie vers D 942 919 m

-  Au rond-point, prenez la 2e sortie vers D 235 731 m
-  Au rond-point, prenez la 2e sortie vers D 235 508 m
-  Au rond-point, prenez la 2e sortie vers Chemin de Saint-Gens 1,1 km
-  Au rond-point, prenez la 2e sortie vers Chemin de Saint-Gens 501 m
-  Restez sur la droite sur Chemin de Saint-Gens 972 m
-  Restez sur la droite sur Chemin de Saint-Gens 2,2 km
-  Restez sur la gauche sur Chemin de Saint-Gens 103 m
-  Au rond-point, prenez la 2e sortie vers Route de Saint-Philippe 1,9 km
-  Tournez à droite sur Chemin du Moulin Vieux 255 m
-  Tournez à droite sur Chemin de Saint-Roch 24 m
-  Tournez à droite sur Lotissement Bas 26 m
-  Arrivée